

# AMENAGEMENT DE VOIRIE DE L'AVENUE DES ALBERES, DE L'IMPASSE DE LA PENSEE ET DE L'IMPASSE DES VIOLETTES

PRO-DCE

PLAN DE SITUATION

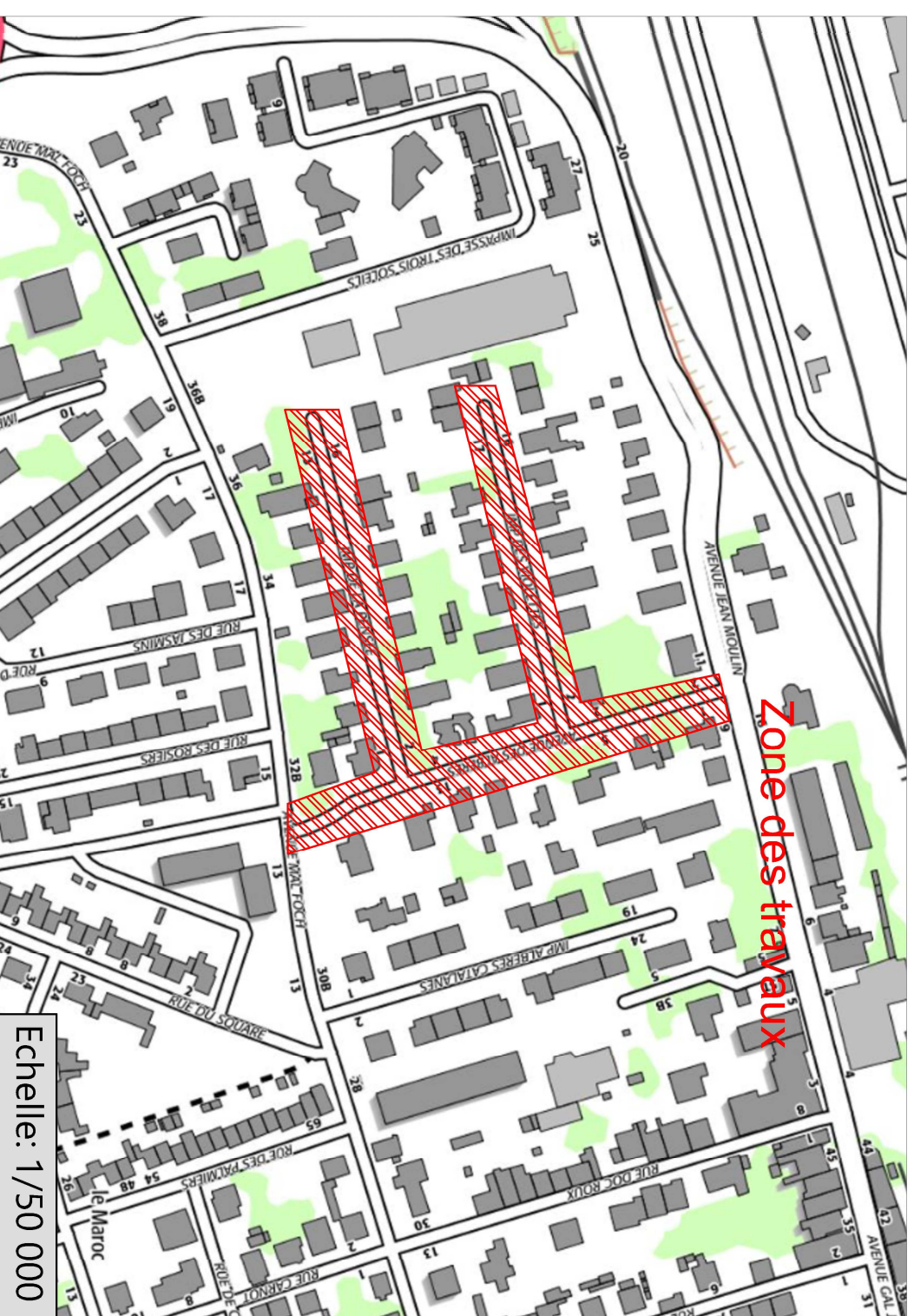
MATRE D'OUVRAGE : LE BOULOU	Date(s)	Nature des modifications	Dessiné	Vérifié	Ind
	20/12/2021	CREATION	VHE	CFE	a
SIGNATURE :					

BZ-09482

**GAXIEU**

4 Rue du Moulin  
66330 CABESTAN  
T. 04 68 66 07 70 F. 04 68 50 61 79  
E. bet.66@gaxieu.fr

GAXIEU.FR





# AMENAGEMENT DE VOIRIE DE L'AVENUE DES ALBERES, DE L'IMPASSE DE LA PENSEE ET DE L'IMPASSE DES VIOLETTES

PRO-DCE

PLAN TOPOGRAPHIQUE

0.6

MAITRE D'OUVRAGE : LE BOULOU	ECHELLE : 1/250	Date(s)	Nature des modifications	Desiné	Vérifié	Ind
		20/12/2021	CREATION	VHE	CFE	*

LE BOULOU LE :	
SIGNATURE :	

GAXIEU

BZ-09482

GAXIEU.FR

## LEGENDE RESEAUX EXISTANTS

- RESEAU EAU POTABLE EXISTANT (classe de précision B et C)
- RESEAU EAUX USEES EXISTANT (classe de précision C)
- RESEAU EAUX PLUVIALES EXISTANT
- RESEAU BASSE TENSION EXISTANT (classe de précision A)
- RESEAU DE TELECOMMUNICATIONS EXISTANT (classe de précision A, B et C)
- RESEAU GAZ EXISTANT (classe de précision A)

### DONNEE GEOMETRE IMPASSE DES VIOLETTES:

SASU «GEOPTO-CONSEILS»  
Siège social : 5 Rue des fleurs 66670 BAGES Tél : 06.16.46.66.22 Email : contact@geotopo-conseils.fr

Coordonnées rattachées au système : RGF93 - CC43  
Le nivellement est rattaché : NGEF - I.G.N. 69 Ref: AF-11-2012

DATES	MODIFICATIONS	Indice
06-11-2020	1ère émission	Indice : A
11-12-2020	Complément levé zone talus allée des Lauriers et cimetière n°3	Indice : B
11-12-2020	Ajout des réseaux EP et EU	Indice : C

Levé terrain par : R.C.	<b>C</b>
Dessiné par : R.C.	
Vérifié par : C.B.	
Fin de DAO : LEVE TOPO CENTRE VALLE NOVEMBRE 2020	
REPRODUCTION RESERVEE	

### DONNEE GEOMETRE IMPASSE DE LA PENSEE:

Responsable Projet :  
Relevé Géoréférencé : TAEH  
Géoréférencement : TAEH

Nature de l'ouvrage :  
Numéro de déclaration de projet de travaux :

Marque / N° de séries des appareils de mesures utilisés :

TAEH : 25 Route des Prairies 66180 villeneuve de la Raho / Tel: 04 68 55 91 33

RADIO DETECTEUR : GEORADAR GPS LEICA GG04 206218

Précision des appareils:

Incertitude maximale des mesures :

En détection ± 5cm/m ± 5cm/m ± 5cm/m ± 10cm/m 2 cm 2 cm 2 cm 1,5 cm 1,5 cm 1,5 cm

En profondeur ± 5cm/m ± 5cm/m ± 5cm/m ± 10cm/m 2 cm 2 cm 2 cm 1,5 cm 1,5 cm 1,5 cm

Classe de précision de la planche: A

Indice du plan B

MODIFICATIONS :

A - Création du document  
B - Reprise cave coopérative

COORDONNEES : RGF93. Projection CC43

NIVELLEMENT : RATTACHE AU N.G.F.

REFERENCE : Le Boulou\_TOPO

DATE	DESSINE	VERIFIE	APPROUVE
09/04/2021	T.C		



EL PLA



# AMENAGEMENT DE VOIRIE DE L'AVENUE DES ALBERES, DE L'IMPASSE DE LA PENSEE ET DE L'IMPASSE DES VIOLETTES

PRO-DCE

PLAN DES OUVRAGES

MAITRE D'OUVRAGE : LE BOULOU

ECHELLE : 1/250

Date(s)	Nature des modifications	Dessiné	Vérifié	Ind
20/12/2021	CREATION			

LE BOULOU LE :

SIGNATURE :

0.7

GAXIEU

BZ-09482

4 Rue du Moulin  
65130 CASTERAN  
T : 04 68 46 07 70 F : 04 68 50 61 79  
E : lea@gaxieu.fr

GAXIEU.FR

## LEGENDE VOIRIE

LOT 1 : TERRASSEMENTS GENERAUX - VOIRIE

- VOIE ET STATIONNEMENT EN ENROBES PROJETES
- TROTTOIR ET VOIE MIXTE PIETONS / CYCLES EN BETON DESACTIVE PROJETEE
- BORDURE T2 OU T2 BASSE PROJETEE
- BORDURE T2 OU T2 BASSE + CANIVEAU CS1 PROJETES
- BORDURE P1 PROJETEE
- CANIVEAU CC1 PROJETEE
- BANDES STRUCTURANTES EN PAVES DE PORPHYRE PROJETEES
- GRILLE CONCAVE PROJETEE
- BOUCHE AVALOIR PROJETEE
- CANALISATION PROJETEE
- SENS D'ECOULEMENT DES EAUX DE SURFACE
- REGARD DE VISITE Ø1000 mm BETON PROJETEE

LOT 2 : ESPACES VERTS

- ESPACES VERTS ARBUSTIFS + ARBRES PROJETES
- FOURRAU D'ARROSEMENT PROJETEE
- CONDUITE D'ARROSEMENT GOUTTE A GOUTTE PROJETEE
- RACCORDEMENT BRANCHEMENT EXISTANT PROJETEE

LOT 3 : SIGNALISATION

- PASSAGE PIETON + BANDES PODOTACTILES + BANDE DE GUIDAGE + PASSAGE BATEAU PROJETES
- MARQUAGE AU SOL PROJETEE

● PANNEAU DE SIGNALISATION PROJETEE

- POTELET METALLIQUE PROJETEE
- POTELET AVEC LED PROJETEE
- ACCES VOITURES EXISTANTS
- ACCES PIETONS EXISTANTS

## LEGENDE RESEAUX EXISTANTS

- RESEAU EAU POTABLE EXISTANT (classe de précision B et C)
- RESEAU EAUX USEES EXISTANT (classe de précision C)
- RESEAU EAUX PLUVIALES EXISTANT
- RESEAU BASSE TENSION EXISTANT (classe de précision A)
- RESEAU DE TELECOMMUNICATIONS EXISTANT (classe de précision A, B et C)
- RESEAU GAZ EXISTANT (classe de précision A)

- Béton bitumineux 0/10 (ép = 0,06 m)
- GNT 0/20 (ép = 0,19 m)
- Béton désactivé (ép = 0,12 m ou 0,20 m sous accès)
- GNT 0/20 (ép = 0,20 m)



229

228

176

177

227

233

238

237

236

235

224

225

226

223

221

222

219

220

211

210

206

215

214

213

212

203

204

205

207

217

216

200

201

202

203

204

205

206

207

198

199

191

190

189

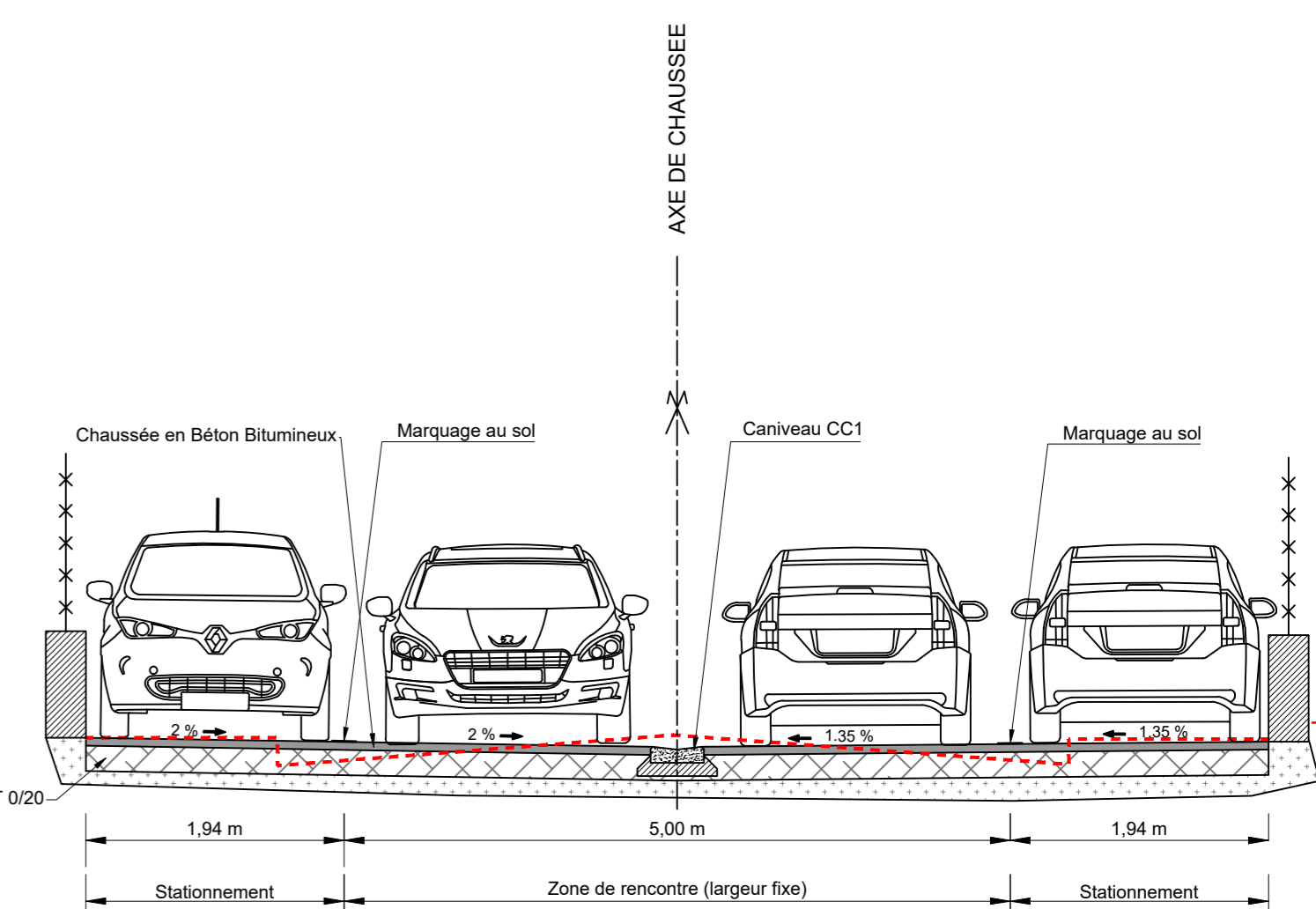
188

194

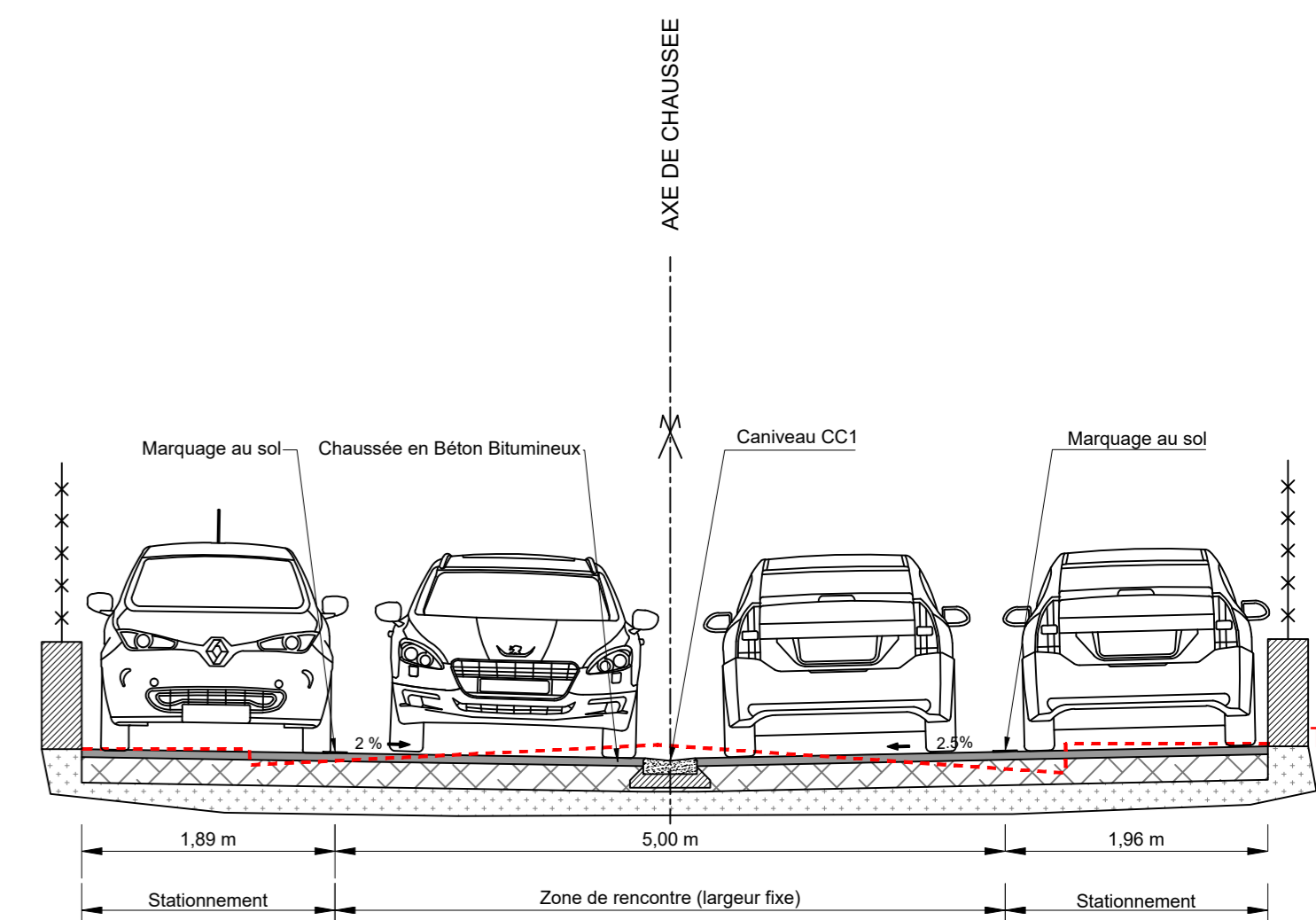
193

192

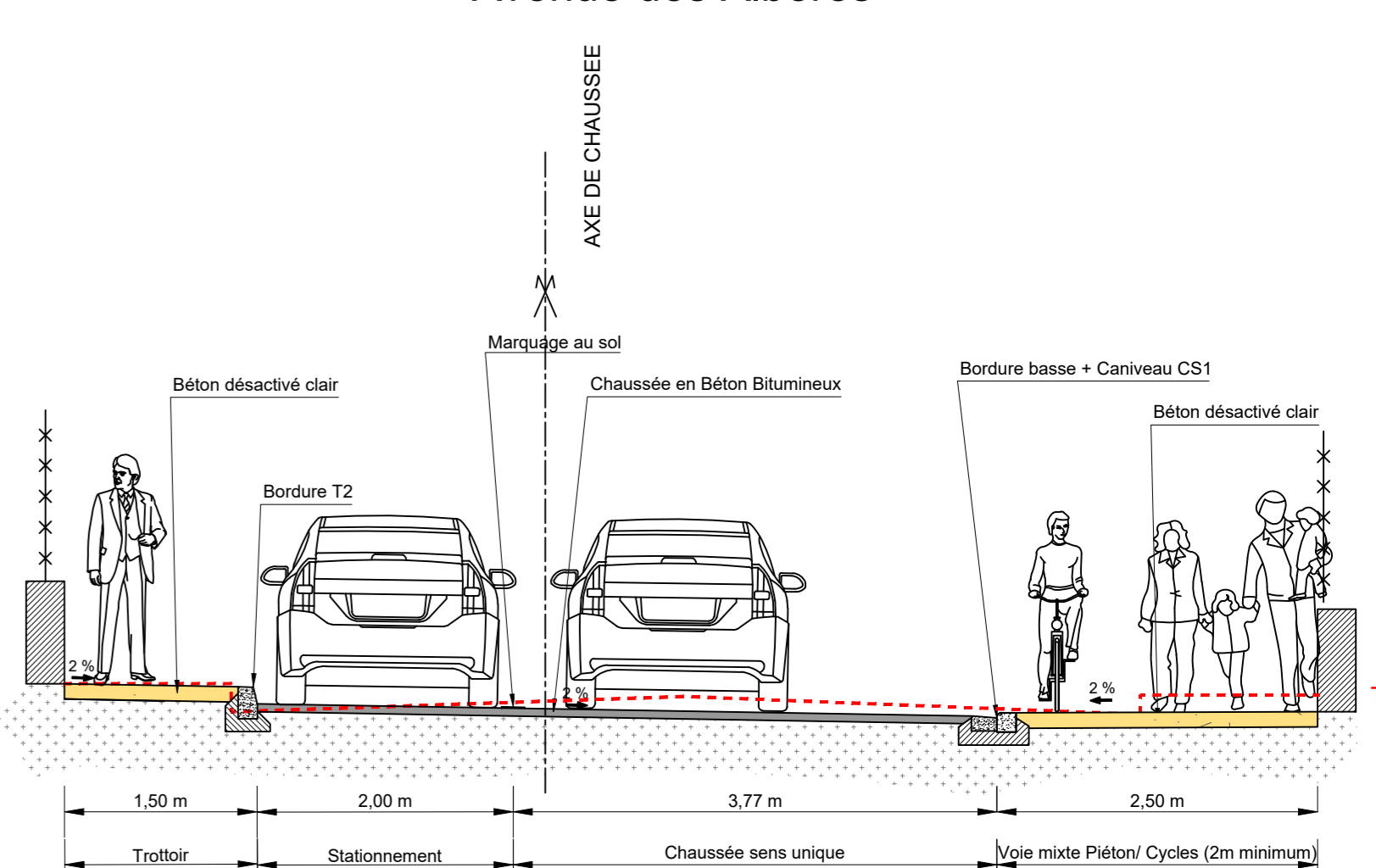
## COUPE TYPE A-A Impasse des Violettes



## COUPE TYPE B-B Impasse de la Pensée



## COUPE TYPE C-C Avenue des Albères



A

455

453

182

183

184

185

Avenue Maréchal Foch

326

327